

Protocollo d'intesa per il coordinamento delle attività di protezione civile del versante Etna Sud – Rischio vulcanico.

- Dirigente Generale Protezione Civile Regionale Sicilia Ing. Calogero Foti.

I Comuni di:

- Adrano rappresentato dal Sindaco pro-tempore Giuseppe Ferrante
- Belpasso rappresentato dal Sindaco pro-tempore Carlo Caputo
- Biancavilla rappresentato dal Sindaco pro-tempore Giuseppe Glorioso
- Nicolosi rappresentato dal Sindaco pro-tempore Antonino Borzi
- Ragalna rappresentato dal Sindaco pro-tempore Salvatore Chisari
- Zafferana Etnea rappresentato dal Sindaco pro-tempore Alfio Russo

Il Dipartimento regionale della Protezione Civile Sicilia, rappresentato dal Dirigente Generale Ing. Calogero Foti.

Premesso che si rende necessario procedere a migliorare e coordinare il sistema di Protezione Civile nel versante Etna Sud

Considerato che:

- la legge 100/2012 individua il Sindaco come autorità comunale di protezione civile, precisandone i compiti nelle attività di soccorso e assistenza alla popolazione e che i piani comunali di emergenza, devono essere redatti entro 90 giorni dall'entrata in vigore della legge e periodicamente aggiornati;
- l'area sommitale del vulcano è suddivisa amministrativamente in diversi comuni e che pertanto si rende necessaria una pianificazione d'emergenza condivisa e integrata tra i vari enti;
- si sono tenuti diversi incontri nei quali gli Amministratori e i funzionari degli Enti hanno condiviso la necessità di creare un coordinamento al fine di fronteggiare al meglio le future emergenze legate all'attività del Vulcano Etna;
- il Dipartimento Regionale di Protezione Civile Sicilia ritiene l'iniziativa e le finalità che si propongono, utili per migliorare la risposta del sistema di protezione civile, consentendo così al DRPC Sicilia nei casi di attivazione di poter contare su una struttura coordinata ed organizzata che possa far fronte all'emergenza con l'utilizzo ottimale di risorse e delle strutture comunali;
- l'esperienza acquisita sugli eventi calamitosi, per i quali si sono attivati piani di protezione civile nei vari comuni, ha evidenziato la necessità di un coordinamento delle risorse disponibili;

Tutto, ciò premesso e considerato,

SI CONVIENE E SI STIPULA QUANTO SEGUE

Art. 1

Le amministrazioni comunali di Adrano, Belpasso, Biancavilla, Nicolosi, Ragalna e Zafferana Etnea, d'ora in poi denominate Enti, in accordo con il Dipartimento Regionale della Protezione

Civile Sicilia , d'ora in poi denominato DRPC Sicilia , convengono di creare un coordinamento denominato CORVES (Centro Operativo Rischio Vulcanico Etna Sud) per svolgere in modo coordinato le azioni di Protezione Civile necessarie alla tutela della popolazione, turisti e visitatori in caso di eventi vulcanici.

Art. 2

La finalità del presente protocollo d'intesa è quella di migliorare l'efficacia e l'efficienza del sistema di protezione civile, in particolare attraverso:

- maggiore attività di prevenzione sul territorio (monitoraggio, presidi territoriali, formazione del personale e dei volontari, informazione della popolazione, dei turisti e degli escursionisti, organizzazione di esercitazioni di protezione civile, aggiornamento dei piani di protezione civile, etc....);
- migliore risposta in caso di emergenza (ordinamento degli uomini e dei volontari impegnati e ottimizzazione delle risorse disponibili sul territorio);

Il DRPC Sicilia contribuirà a tale finalità supportando gli Enti e il coordinamento delle Associazioni di Volontariato, nelle organizzazione della attività di prevenzione e fornendo ove richiesto il supporto nelle fasi emergenziali anche attraverso la sala operativa Regionale.

Art. 3

In caso di emergenza legata al Vulcano Etna e in funzione degli scenari di impatto locale definiti dal DRPC Sicilia il CORVES potrà attivare i seguenti cancelli ubicati nei seguenti comuni:

COMUNE DI RAGALNA – C.da Valentino

COMUNE DI BELLAPASSO – S.P. 92 Piano Vetore, S.P. 92 Piano Bottara

COMUNE DI NICOLOSI – Partenza Funivia quota 1900 mt. s.l.m. loc. Rifugio Sapienza, arrivo funivia quota 2500 mt. s.l.m., Torre del Filosofo quota 2920 mt. s.l.m.

COMUNE DI ZAFFERANA ETNEA – Incrocio S.P. 92 /Salto del Cane, S.P. 92 Incrocio con la strada di Monte Pomiciaro.

Il numero e l'ubicazione dei cancelli potranno essere modificati o integrati dal CORVES in funzione degli scenari di rischio e dell'evoluzione dei fenomeni in atto.

Art. 4

Al fine di coordinare le attività previste nel presente protocollo il CORVES, in fase di preallarme e allarme, si riunisce di norma presso il centro servizi "Antonio Nicoloso" di proprietà del Comune di Nicolosi sito in località Rifugio Sapienza.

A tale scopo il Comune di Nicolosi si impegna ad attrezzare i locali.

Art. 5

Gli Enti di cui al presente protocollo d'intesa, dovranno indicare i nominativi di n. 2 referenti (politico e funzionario) oltre che del Sindaco pro-tempore, al Responsabile del CORVES all'indirizzo di posta elettronica: corves@nicolosisicura.it.

I referenti indicati dovranno comunicare numero di telefono cellulare attivo 24/h e indirizzo e-mail ai quali saranno inviate tutte le pertinenti comunicazioni.

Art. 6

Eventuali spese derivanti dall'attuazione del presente protocollo di Intesa, ad eccezione di quelle relative alla sala del CORVES (a carico del Comune di Nicolosi) di cui al precedente art. 4, sono a carico di ogni singolo Ente, sia per l'impiego del personale che per l'utilizzo dei mezzi.

Art. 7

L'attività di coordinamento dovrà essere estesa anche ai gruppi comunali di Protezione Civile e alle associazioni di volontariato operanti all'interno del territorio Comunale degli Enti sottoscrittori. A tal fine saranno organizzati di concerto con DRPC Sicilia appositi corsi per l'illustrazione dei piani di protezione civile in special modo per ciò che riguarda il rischio vulcanico.

Art. 8

L'allegato "Piano dei cancelli" al presente protocollo d'intesa è parte integrante dello stesso.


Art. 9

I sindaci degli Enti sottoscrittori si impegnano a inserire lo stesso nei propri piani di protezione civile, entro 60 gg dalla firma del presente protocollo d'intesa.


Letto, approvato e sottoscritto -----

DPRC SICILIA

Dirigente Ing. Calogero Foti




Il Sindaco del Comune Adrano



Il Sindaco del Comune Belpasso



Il Sindaco del Comune Biancavilla




Il Sindaco del Comune Nicolosi



Il Sindaco del Comune Ragalna

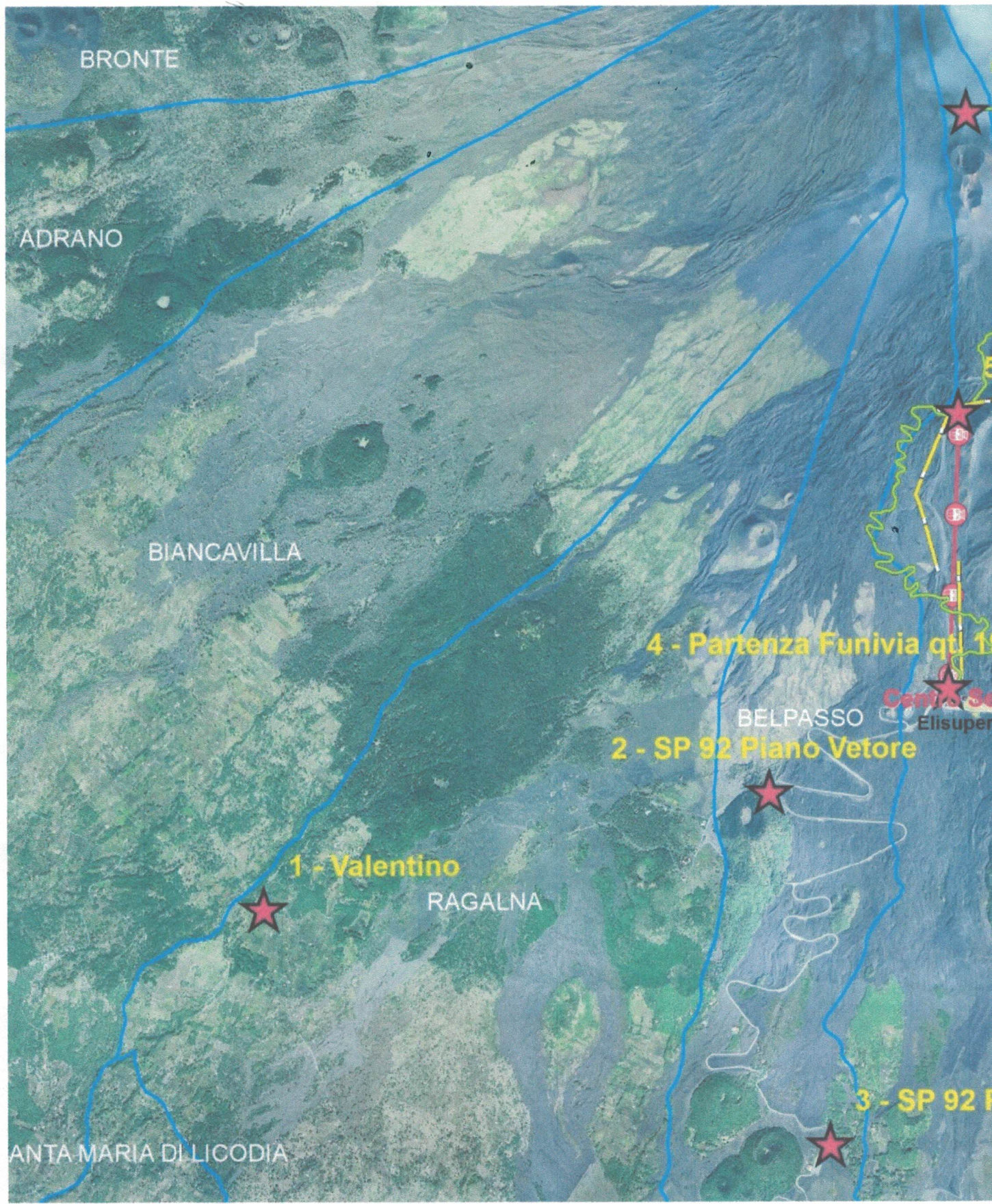


Il Sindaco del Comune Zafferana Etnea



Protocollo d'intesa per il co protezione civile del versante

PIANO DE



coordinamento delle attività di te Etna Sud – Rischio vulcanico.

DEI CANCELLI

